




第19回甲子園歩け大会  
2024.4.20 (土)

(往路)

 トイレ  CP  
 右折・左折

	KM(目安)	場所	目印			トイレ	関門時間
スタート	0	甲子園球場					6:30
	0.6	甲子園五番町		右折	東へ		
	2.6	武庫川		折り返し	西へ		
	4.7	高潮	直角交番	右折	北へ		
	5.6	瓦木	2号線を渡る	↓			
		甲子園口6	側道歩道橋	↓		公園	
	6.5	大屋町		↓			
	8.4	若山町		左折	西へ		
		門戸厄神	側道陸橋反対歩道へ渡る	↓			
		トイレ	丸橋町交差点	↓			
	10.1	御手洗川橋		↓			
	11.1	越水		左折	南へ		
	11.4	城ヶ堀北	西宮吉祥寺鍼灸接骨院	右折	西へ		
	12.4	阪急夙川駅		↓			
14.1	親王塚橋		↓				
	トイレ	ラポルテ(JR芦屋駅)	↓				
14.8	芦屋川トンネル		↓				
	トイレ	芦屋川トンネル駐輪場 (夜不可)	↓		自転車置き場		
	トイレ	甲南山手北	↓				
16.4	森北町3		↓				
	トイレ	本山北町3	↓				
17.8	岡本橋		↓				
	トイレ	岡本橋交差点	↓				
第1 CP	17.9	岡本交差点前公園					10:00 11:10
	18	トイレ		↓			
	18.6	水道橋	側道歩道橋	↓			
		トイレ	向かいにライブ	↓			
		城ノ前	斜めになっているお家	↓			
		トイレ	六甲口	↓			
	21.1	六甲口	灘警察前	↓			
	23.4	王子動物園駅	右折し阪急高架をくぐって直進	右折	西へ		
		トイレ	王子動物園前	↓			
		トイレ	但馬銀行前	↓			
	25.3	布引1	新神戸駅前左カーブ道なり	左折	南へ		
		トイレ		↓			
第2 CP	27.5	東遊園地公園		↓		○	12:00 13:40
	27.6	税関前		右折	西へ		

	29.3	弁天町		右折	北へ			
	29.5	元町6交差点手前	はんこ屋さん21	左折	西へ			
		JR高架	JR高架くぐり多間通を直進	↓				
		トイレ	CHISUN HOTEL下 ライフ隣	↓				
	30.2	有馬道		↓				
		トイレ	りそな銀行横	↓				
	32.7	高速長田駅		↓	西南へ			
		トイレ		↓				
	33.6	西代		↓				
	35.6	須磨橋東詰		↓				
		トイレ		↓				
		トイレ	サーバー 10:00~21:45まで	↓				
	36.4	行幸町4		↓				
	37	千守	信号を渡って右側歩道へ	右折	西へ			
	37.2	須磨駅前	信号を渡って左側側歩道へ	↓				
		トイレ	須磨駅前	↓				
	37.9	須磨一の谷手前		↓				
第3 CP	38.3	須磨浦公園 (一の谷)		↓		○	14:10	16:40
		トイレ	須磨浦公園駅改札外	↓		駅		
	40	塩屋駅手前		↓				
	40.2	塩屋駅		↓				
	40.7	塩屋町1丁目	信号を渡って南側 (海側) 歩道へ	↓				
	40.9	トイレ	釣り具やさん (フィッシングマックス)	↓		釣具店		
	42.6	福田川		↓				
	43	垂水駅前		↓				
	43.8	マリンピア神戸前		↓				
		トイレ		↓				
第4 CP	45	舞子公園前		↓		○	15:30	18:20
		明石海峡大橋		↓				
	47	朝霧駅前 分岐	海側へ	↓				
	48.5	中崎公会堂前		↓				
		トイレ		↓				
	49.2	錦江橋南詰		右折	北へ			
	49.6	明石駅前		↓				
	49.8	JR明石駅	線路を超えて左折	左折	西へ			
	49.9	明石公園前	ドン突き信号を渡って右折	右折	北へ			
第5 CP	50	明石商工会議所	6F集会室	西へ		○	16:30	20:00